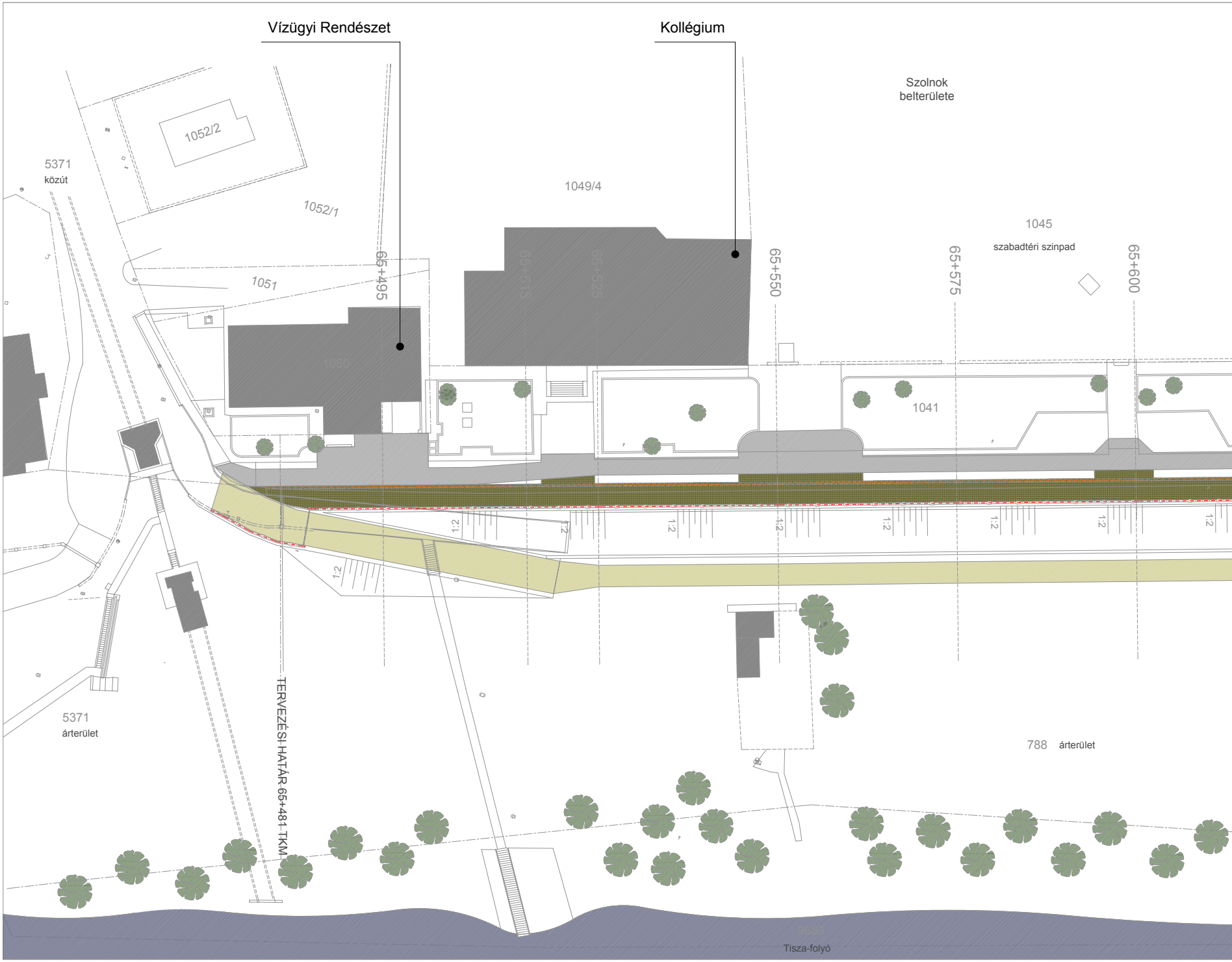
Vízügyi Rendészet
Kollégium
Szolnok belterülete
1052/2
5371
közút
1049/4
1052/1
1045
szabadtéri szinpad
1051
65+495
65+550
65+575
65+600
1041
1:2
1:2
1:2
1:2
1:2
1:2
1:2
1:2
1:2
TERVEZÉSI HATÁR 65+481 TKM
5371
árterület
788
árterület
9683
Tisza-folyó

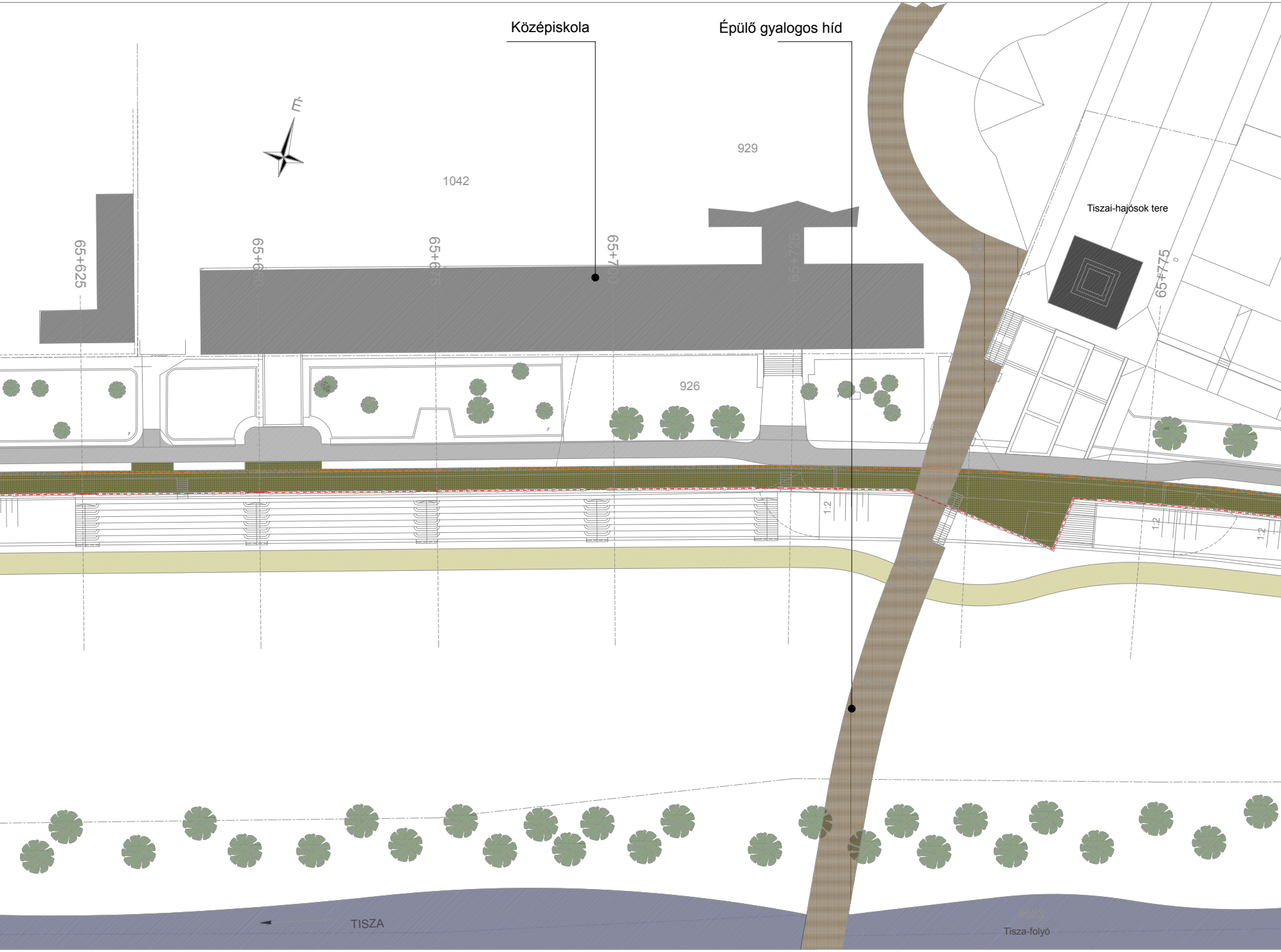
Középiskola
Épülő gyalogos híd
É
929
1042
Tiszai-hajósok tere
65+625
65+6
65+6
65+7
65+775
926
1:2
1:2
1:2
TISZA
Tisza-folyó

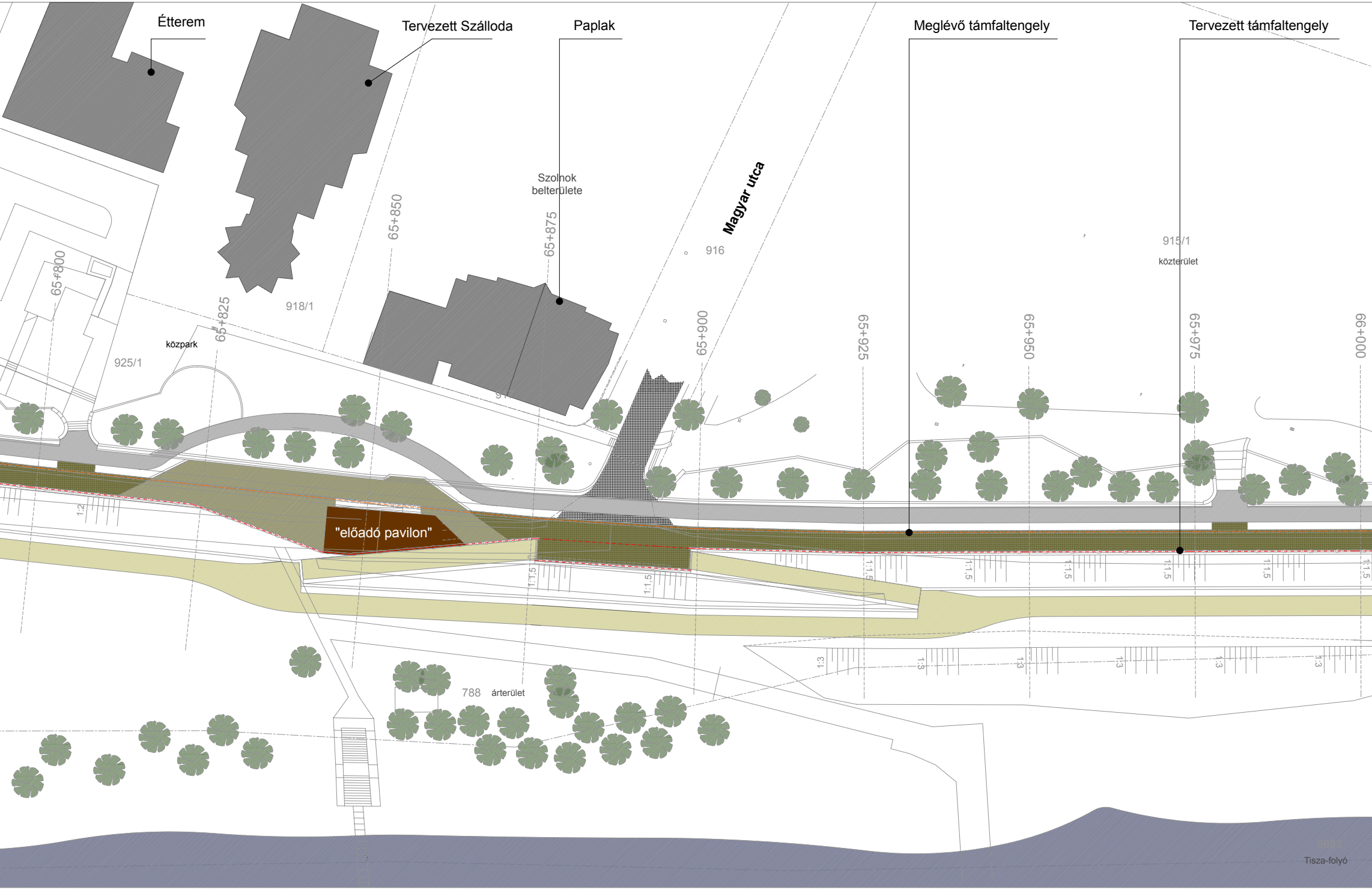
Étterem
Tervezett Szálloda
Paplak
Meglévő támfaltengely
Tervezett támfaltengely
Szolnok belterülete
Magyar utca
916
915/1
közterület
918/1
925/1
közpark
65+800
65+825
65+850
65+875
65+900
65+925
65+950
65+975
66+000
"előadó pavilon"
1:2
1:1,5
1:3
788
árterület
Tisza-folyó

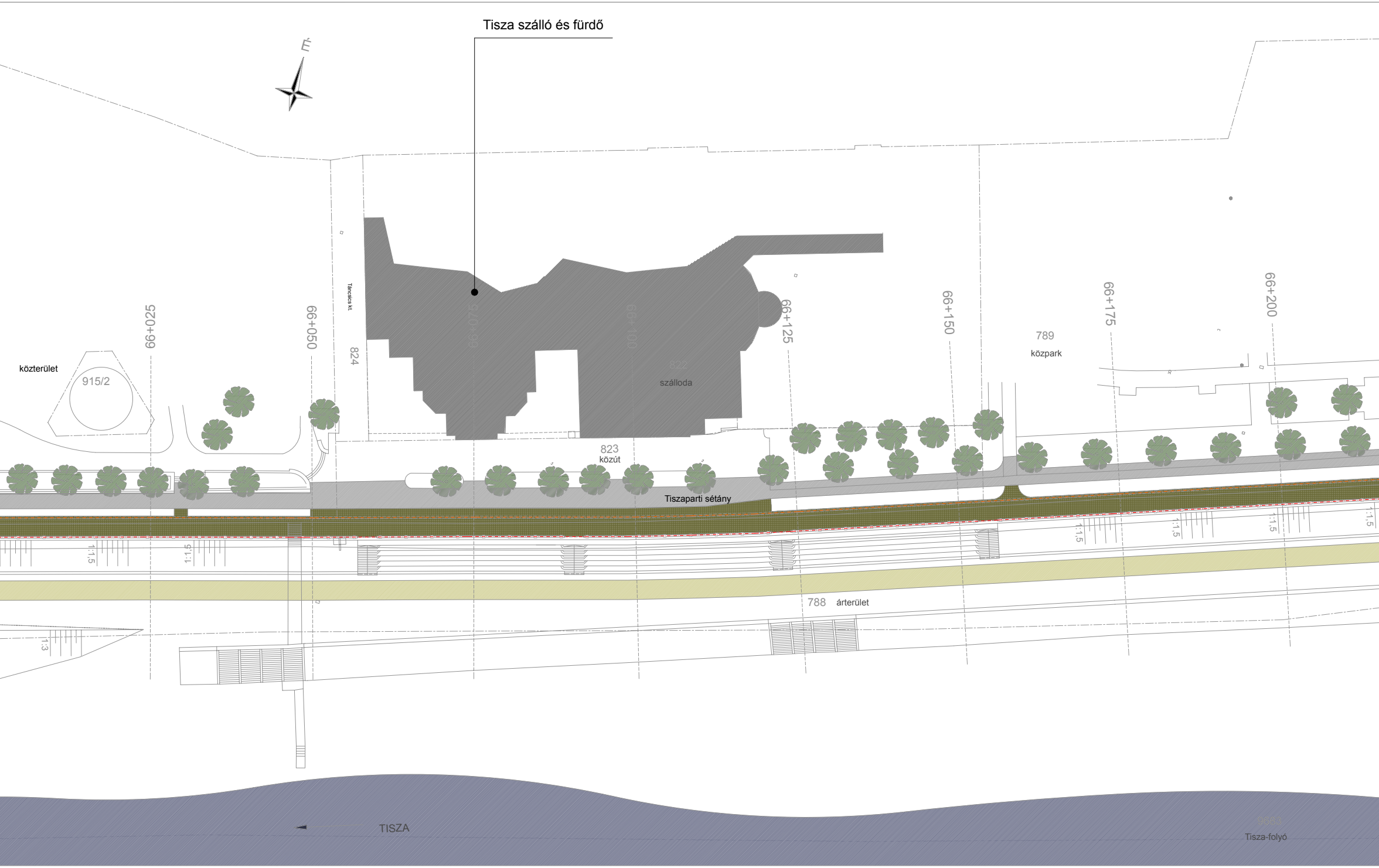
Tisza szálló és fürdő
É
Táncsics kt.
824
közterület
915/2
66+025
66+050
66+075
66+100
66+125
66+150
66+175
66+200
822
szálloda
789
közpark
823
közút
Tiszaparti sétány
1:1,5
1:1,5
1:1,5
1:1,5
1:1,5
1:1,5
1:3
788
árterület
TISZA
9683
Tisza-folyó

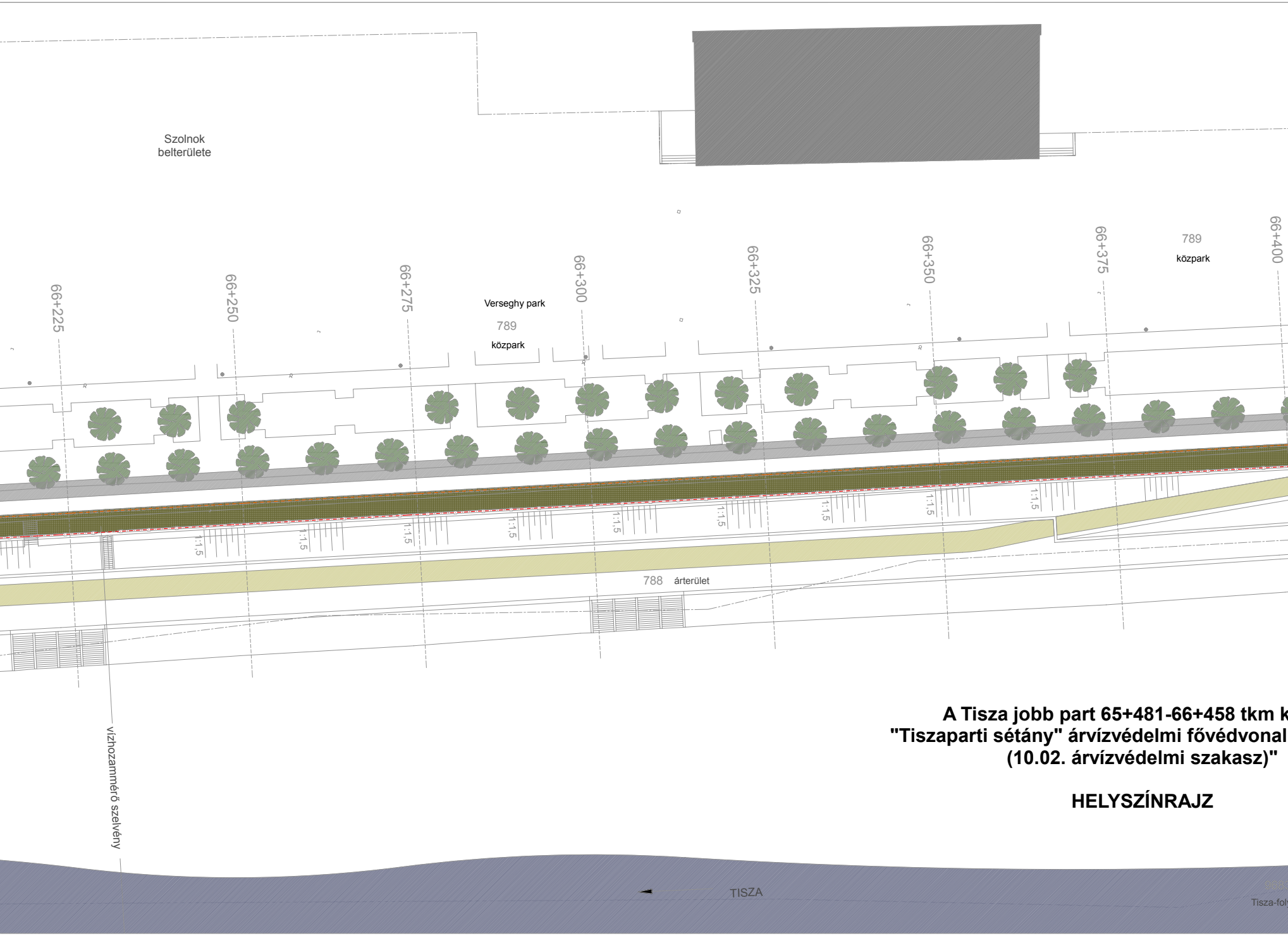
Szolnok
belterülete
66+225
66+250
66+275
66+300
66+325
66+350
66+375
66+400
Verseghy park
789
közpark
789
közpark
1:1,5
788
árterület
vízhozammérő szelvény
TISZA

A Tisza jobb part 65+481-66+458 tkm k
"Tiszaparti sétány" árvízvédelmi fővédvonal
(10.02. árvízvédelmi szakasz)"

HELYSZÍNRAJZ

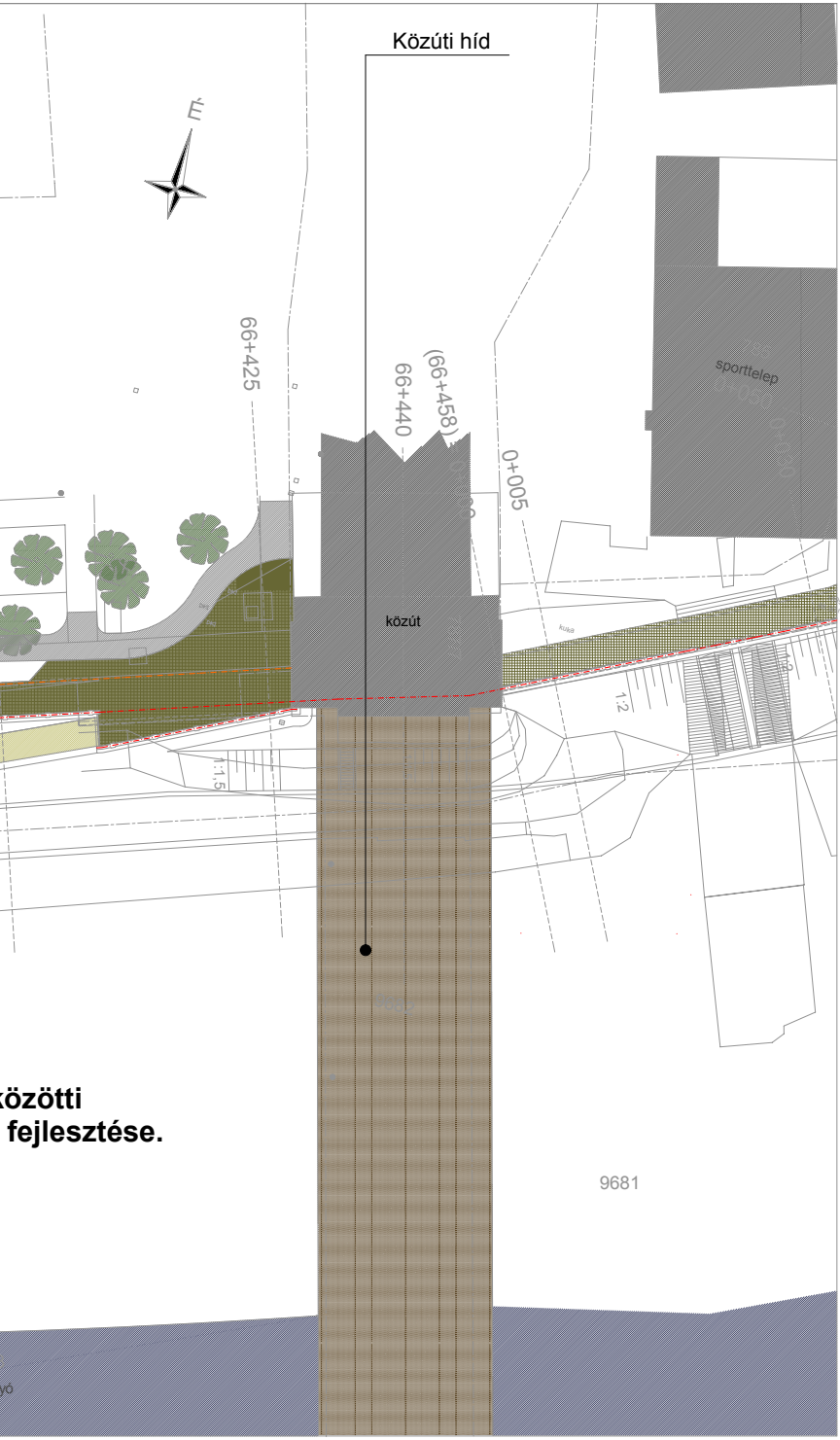
Közúti híd
É
66+425
66+440
(66+458)
0+005
sporttelep
közút
kuka
1:1,5
1:2
9681

közötti
fejlesztése.

Tervező: VIZITERV Consult Kft. és ERBO-Plan Kft konzorciumaa , Építészet: Part-Land Kft.